


**Pourquoi se creusent les grottes ?**  
par Jacques Choppy - 200 p. / 2008



20,00 € 760 g.

Au fait « pourquoi se creusent les grottes » ? C'est une question simple, que se posent bien des spéléologues et des touristes, et aussi divers spécialistes, mais qui appelle des réponses complexes. Les karsts sont de types différents, les formes et les dimensions de leurs cavités sont multiples et leur genèse suppose tant de processus variés, interférents et souvent cumulés dans le temps... Et c'est dans ce dédale que Jacques Choppy nous entraîne et veut nous convaincre ! Cet ouvrage est d'abord l'œuvre d'un spéléologue. Il est parti de ses propres observations dans les très nombreuses grottes qu'il a explorées et visitées ; il s'est posé beaucoup de problèmes et a cherché des réponses adéquates. C'est aussi l'œuvre d'un ingénieur et d'un praticien (co-organisateur de l'aménagement de la Clamouse). Par sa formation et son métier, bon connaisseur des principes de physique, il a pu maîtriser les problèmes d'hydraulique et de mécanique des roches, et présenter diverses solutions aux problèmes analysés et des formules appliquées à la mesure des processus... (Extrait de la préface de Jean Nicod, Président d'honneur de l'Association française de Karstologie, Professeur honoraire de géographie à la Faculté d'Aix en Provence)

**Additif N°13 - mars 2009**

**Canyons du Haut-Couserans : Ariège, Pyrénées**  
par Mickaël Ménager - 88 p. / 2008



18,00 €  
210 g.

Sauvages et isolés, certains canyons au fond des vallées Ariégeoises, n'ont dévoilé leurs secrets et leurs beautés que ces dernières années. Ce livre vous propose de sortir des sentiers battus pour aller à la rencontre du Haut-Couserans, terre jusqu'alors peu explorée en matière de canyonisme. Inédites, une vingtaine de descentes y sont décrites à travers des topographies, des textes et de nombreuses photos. Du canyon d'initiation aux descentes engagées en terrain d'aventure, toute l'étendue des difficultés s'offre à votre soif de découvrir de nouveaux espaces.

**Le tour de France d'un géologue : Nos paysages ont une histoire**  
par François Michel - 384 p. / 2008

Les paysages français comptent parmi les plus variés de la planète. En quelques heures, le voyageur passe de la garrigue à la plage, de la mer à la montagne, d'un plateau désert à une vallée verdoyante. Mais savons-nous comment s'est constituée cette diversité ? Comment se sont formés le massif du Mont-Blanc, le mont Saint-Michel, la dune du Pilat ? Pourquoi il y a des volcans dans le Massif central ? Pourquoi on trouve aussi bien de la craie que du granite dans les sols et sous-sols français ? Tout au long de son « Tour de France », le géologue François Michel porte sur les paysages un regard qui est à la fois celui d'un promeneur et d'un scientifique. Il répond à toutes nos interrogations, en dévoilant et en interprétant les mystères et les particularités de chaque région, de chaque site. Végétation, reliefs, sous-sols sont présentés et analysés dans la perspective des phénomènes géologiques des ères anciennes qui ont façonnés, au fil des millénaires, les innombrables merveilles des paysages français.




39,95 € 1980 g.

Le livre présente tour à tour les unités géographiques qui composent le territoire français : Massif armoricain, Nord, bassin de Paris, Alsace, Jura, Vosges, Alpes, Massif central, bassin d'Aquitaine, Provence, Languedoc-Roussillon, Corse...

La composition en doubles pages permet de « zoomer » sur les lieux les plus remarquables et les plus connus.

Grâce aux nombreuses photos, cartes et schémas, même les plus débutants comprendront facilement tous les mécanismes géologiques, et apprendront à « lire » les paysages pour mieux les admirer. Ce livre est réalisé en partenariat avec le BRGM.



16,00 €

295 g.

**L'été des mirages**  
par Michel Prodeau - 198 p. / 2008

- Enfin, sois logique, notre « trésor » n'a pas disparu tout seul ?  
- Logique ? Mais tout est illogique dans cette histoire, et depuis le premier jour. Tout est irrationnel ! Ce trou béant camouflé par une dalle au beau milieu d'une clairière dénudée... Cet énorme lézard rescapé de la préhistoire, ce bout de bois sculpté coincé au plafond d'une salle souterraine à deux cents mètres de profondeur... Et qui maintenant a disparu... La présence de tant d'eau ici même, alors qu'en surface, sur cet immense plateau, il n'y a ni ruisseau ni le moindre petit étang. Ce rapace qui me subtilise une truite en quelques secondes... Et ces orages qui contrecarrent nos plans toujours au moment propice... Tu trouves cela naturel ? C'est d'une totale incohérence, nous vivons en plein cauchemar ! Ce fascinant univers des ténèbres éternelles était-il uniquement peuplé de mirages ? Une aventure spéléologique palpitante, au cœur des Gorges du Tarn et des Gorges de la Jonte et des Grands Causses.


**Dictionnaire de Lascaux**

par Brigitte Delluc, Gilles Delluc - 349 p. / 2008

Lascaux est, sans aucun doute, la grotte la plus célèbre du monde. A l'origine, c'est une cavité superbe aux parois éclatantes de blancheur. Les Préhistoriques l'ont choisie pour en faire leur sanctuaire. Mais Lascaux ne se résume pas à ses merveilleuses peintures. Ce dictionnaire apporte tous les renseignements concernant la décoration, l'archéologie, l'histoire, la géologie et les problèmes de conservation de la grotte.

Les auteurs, Brigitte et Gilles Delluc, tous deux docteurs en préhistoire, travaillent sur Lascaux depuis 1975. Ils ont fait partie de l'équipe pluridisciplinaire qui étudia et publia l'art et l'archéologie de Lascaux sous la direction d'Arlette et André Leroi-Gourhan. Ils ont retrouvé et étudié les archives et objets recueillis à Lascaux par André Glory de 1952 à 1963.

Ils sont chercheurs au département de Préhistoire du Muséum national d'Histoire naturelle à Paris.



28,50 € 1200 g.

Le prix et le poids indiqués vous permettent de calculer vous-même le montant de votre commande. Pour le port et l'emballage, utilisez le barème ci-dessous :

Ces tarifs sont valables pour la France métropolitaine et la Corse			
Jusqu'à 250 g	3,30 €	Jusqu'à 8 000 g	18,90 €
Jusqu'à 500 g	4,70 €	Jusqu'à 10 000 g	21,70 €
Jusqu'à 1 000 g	5,80 €	Jusqu'à 15 000 g	24,40 €
Jusqu'à 2 000 g	7,20 €	Jusqu'à 20 000 g	27,20 €
Jusqu'à 3 000 g	9,90 €	Jusqu'à 25 000 g	30,00 €
Jusqu'à 4 000 g	12,00 €	Jusqu'à 30 000 g	32,70 €
Jusqu'à 6 000 g	15,20 €		

Les chèques sont à libeller à l'ordre de la **FFS**

**Fédération Française de Spéléologie**

28, rue Delandine 69002 LYON



tel. : 04 72 56 35 77  
Fax : 04 78 42 15 98

spelunca-librairie@ffspeleo.fr

